



**COORDENADORIA ESTADUAL DE PROTEÇÃO E DEFESA CIVIL
COMUNICAÇÃO SOCIAL**

**DADOS OBSERVADOS PELO CENTRO DE MONITORAMENTO (CMDEC)
E REPORTE DE DANOS ACOMPANHADOS PELO
CENTRO DE OPERAÇÕES (CODEC) - DEFESA CIVIL RS**

**AVISO HIDROMETEOROLÓGICO 07/2026
8/5 - MANHÃ**

● **Acumulados de chuva:**

CHUVA ACUMULADA EM 1 DIA			
Data: 08 de maio de 2026 Hora: 07h Fontes: Simagro Cemaden INMET ANA			
Município	(mm)	Município	(mm)
Dom Pedrito	88.0	Bagé	42.8
Santa Vitória do Palmar	87.8	São Sepé	41.7
Pinheiro Machado	67.1	Bossoroca	41.6
Aceguá	60.2	Lagoa Bonita do Sul	40.2
Santana do Livramento	58.4	Três de Maio	39.2
Pedro Osório	54.8	Salto do Jacuí	38.0
Hulha Negra	52.4	Santana da Boa Vista	35.8
Santa Rosa	51.6	Caçapava do Sul	35.4
Jaguari	51.2	Rosário do Sul	35.2
Lavras do Sul	50.0	Porto Vera Cruz	35.2
Herval	49.3	Ajuricaba	34.4
Jaguarão	47.0	Santa Maria	33.8
Quaraí	46.8	Garruchos	33.6
Piratini	45.4	Porto Mauá	33.4
Canguçu	44.4	Barra do Quaraí	32.8

EMERGÊNCIAS LIGUE 190 OU 193

CHUVA ACUMULADA EM 12 HORAS			
Data: 08 de maio de 2026 Hora: 07h Fontes: Simagro Cemaden INMET ANA			
Município	(mm)	Município	(mm)
Pedro Osório	54.6	Santa Maria	33.8
Pinheiro Machado	51.8	Jaguari	33.6
Santa Rosa	51.6	Porto Mauá	33.4
Lavras do Sul	47.2	Ibarama	32.0
Santa Vitória do Palmar	41.7	Herval	30.6
São Sepé	41.7	Sobradinho	30.6
Canguçu	41.6	Pelotas	30.2
Lagoa Bonita do Sul	40.2	São Luiz Gonzaga	30.2
Bossoroca	40.0	Agudo	30.0
Três de Maio	39.2	Ijuí	29.6
Piratini	38.6	Itacurubi	29.2
Santana da Boa Vista	35.8	Hulha Negra	29.0
Porto Vera Cruz	35.2	Barros Cassal	28.8
Ajuricaba	34.4	Porto Xavier	28.6
Caçapava do Sul	33.8	Três Passos	28.4

EMERGÊNCIAS LIGUE 190 OU 193

CHUVA ACUMULADA EM 6 HORAS			
Data: 08 de maio de 2026 Hora: 07h Fontes: Simagro Cemaden INMET ANA			
Município	(mm)	Município	(mm)
Trindade do Sul	23.0	Cruzaltense	13.4
Alpestre	19.0	Planalto	13.0
Barracão	18.2	Esmeralda	13.0
Pinhal da Serra	17.8	Paim Filho	11.8
Iraí	17.4	Erval Seco	11.8
Lagoa Vermelha	16.8	Maximiliano de Almeida	11.6
Gramado dos Loureiros	16.0	Sananduva	11.2
Erechim	15.8	Braga	10.8
Nonoai	15.4	Muitos Capões	10.6
Entre Rios do Sul	15.0	Bento Gonçalves	10.4
Cacique Doble	14.6	Antônio Prado	10.4
Jacutinga	14.4	Nova Bassano	10.0
Pontão	14.4	Vacaria	9.8
Machadinho	14.0	Lagoa Bonita do Sul	9.8
Barra do Guarita	13.8	Marcelino Ramos	9.8

EMERGÊNCIAS LIGUE 190 OU 193




Para mais informações acesse as Redes Sociais e Site da Defesa Civil, através do QR CODE.




COORDENADORIA ESTADUAL DE PROTEÇÃO E DEFESA CIVIL

COMUNICAÇÃO SOCIAL


- Rajadas de vento:**

RAJADAS DE VENTO EM 6 HORAS 			
Data: 08 de maio de 2026 Hora: 07h Fontes: Simagro INMET REDEMET			
Município	(km/h)	Município	(km/h)
São José dos Ausentes	92.9	Vacaria	52.6
Bento Gonçalves	83.2	Santo Antônio da Patrulha	52.6
São Francisco de Paula	78.9	Canguçu	52.2
Passo Fundo	67.0	Cambará do Sul	51.1
Santa Bárbara	64.4	Canoas	50.0
Planalto	62.8	Doutor Ricardo	49.9
Carazinho	59.5	Santa Maria do Herval	49.7
Santa Vitória do Palmar	59.0	Palmares do Sul	49.0
Herval	58.3	Mostardas	48.3
Caçapava do Sul	58.0	David Canabarro	48.3
Teutônia	57.6	Sertão Santana	48.3
Porto Alegre	57.4	Jaguarão	48.2
Hulha Negra	53.1	Aceguá	48.2
Getúlio Vargas	53.1	Bagé	46.8
Veranópolis	53.1	Lavras do Sul	46.7

EMERGÊNCIAS LIGUE 190 OU 193

RAJADAS DE VENTO EM 12 HORAS 			
Data: 08 de maio de 2026 Hora: 07h Fontes: Simagro INMET REDEMET			
Município	(km/h)	Município	(km/h)
São José dos Ausentes	92.9	Planalto	62.8
Santa Maria	85.2	Aceguá	61.9
Santo Ângelo	85.2	Lavras do Sul	61.2
Teutônia	85.0	Eldorado do Sul	60.8
Bento Gonçalves	83.2	Rolante	60.1
Cruz Alta	81.7	Maçambará	59.5
Canoas	79.6	Carazinho	59.5
São Francisco de Paula	78.9	Horizontalina	59.5
Porto Alegre	77.8	Santa Vitória do Palmar	59.0
Venâncio Aires	77.2	Herval	58.3
Cachoeira do Sul	74.9	Dom Pedrito	58.3
Charqueadas	73.1	Caçapava do Sul	58.0
Passo Fundo	67.0	São Vicente do Sul	57.6
Santa Bárbara	64.4	Cambará do Sul	56.5
Bossoroca	62.8	Santa Rosa	56.3

EMERGÊNCIAS LIGUE 190 OU 193

RAJADAS DE VENTO EM 1 DIA 			
Data: 08 de maio de 2026 Hora: 07h Fontes: Simagro INMET REDEMET			
Município	(km/h)	Município	(km/h)
São José dos Ausentes	92.9	Charqueadas	73.1
Santa Maria	85.2	São Vicente do Sul	72.0
Santo Ângelo	85.2	Canela	70.6
Teutônia	85.0	Bossoroca	69.2
Bento Gonçalves	83.2	Quaraí	69.2
Bagé	81.7	Horizontalina	67.6
Cruz Alta	81.7	Santa Bárbara	67.6
Passo Fundo	81.0	Santo Antônio das Missões	66.0
Canoas	79.6	Caxias do Sul	65.5
São Francisco de Paula	78.9	Caçapava do Sul	65.5
Porto Alegre	77.8	São Luiz Gonzaga	64.4
Uruguaiana	77.8	Santana do Livramento	64.4
Itaqui	77.2	Barra do Quaraí	63.1
Jaguari	77.2	São Pedro do Sul	63.0
Venâncio Aires	77.2	Planalto	62.8
Lavras do Sul	75.6	Aceguá	61.9
Alegrete	75.6	Dom Pedrito	61.6
Cachoeira do Sul	74.9	Santana da Boa Vista	61.2
Maçambará	74.0	São Borja	61.2
Santa Rosa	74.0	Agudo	61.2

EMERGÊNCIAS LIGUE 190 OU 193



Para mais informações acesse as Redes Sociais e Site da Defesa Civil, através do QR CODE.



COORDENADORIA ESTADUAL DE PROTEÇÃO E DEFESA CIVIL COMUNICAÇÃO SOCIAL

• Municípios que reportaram danos:

1. **Aceguá (CREPDEC 6):** informou queda de árvore na BR 153, via já foi desobstruída. (7/5 - 23h48)
2. **Arroio do Meio (CREPDEC 8):** informou danos em telhado de uma residência e três pontos de obstrução de vias por queda de árvores. (8/5 - 00h46)
3. **Bagé (CREPDEC 6):** informou queda de árvores e postes. (7/5 - 13h02)
4. **Boa Vista do Incra (CREPDEC 3):** informou aulas suspensas em uma escola, devido ao risco de destelhamento. (7/5 - 17h06)
5. **Bom Retiro do Sul (CREPDEC 8):** informou queda de árvores em vias e danos no telhado de uma residência. (8/5 - 1h42)
6. **Cachoeira do Sul (CREPDEC 3):** informou queda de árvores em vias, no muro de uma escola e no prédio da Prefeitura Municipal, que ficou parcialmente interditado. (7/5 - 14h39). **ATUALIZAÇÃO:** informou que trecho da BR 290 e da BR 153 estariam obstruídos em decorrência da queda de vegetação nas vias. Também foram reportados danos em telhados de 62 residências. (8/5 - 1h10)
7. **Cerrito (CREPDEC 4):** informou falta de energia elétrica em algumas localidades. (7/5 - 17h53)
8. **Chuí (CREPDEC 4):** informou alagamentos em algumas ruas no município. (7/5 - 19h22)
9. **Cruzeiro do Sul (CREPDEC 8):** informou queda de árvores e danos em uma residência. (7/5 - 23h51)
10. **Eldorado do Sul (CREPDEC 1):** informou interrupção da energia elétrica em seis bairros. (8/5 - 00h18)
11. **Encantado (CREPDEC 8):** informou queda de poste energizado e árvores. (7/5 0 23h53)
12. **Farroupilha (CREPDEC 9):** informou danos em telhados de 2 residência. (7/5 - 17h47)
13. **Giruá (CREPDEC 5):** informou queda de árvore em vias. (7/5 - 22h42)
14. **Herval (CREPDEC 4):** informou falta de energia elétrica em algumas localidades. (7/5 - 17h55)
15. **Itaqui (CREPDEC 6):** informou queda de árvores e danos na rede de energia elétrica, causando a interrupção no fornecimento de luz em parte do município. (7/5 - 15h48)
16. **Ivorá (CREPDEC 3):** informou queda de árvore e poste em estrada que liga o município a Comunidade da Linha 1. (7/5 - 17h20)
17. **Jaguarão (CREPDEC 4):** informou falta de energia elétrica (7/5 - 18h53)
18. **Manoel Viana (CREPDEC 6):** informou queda de árvores sobre a rede elétrica. (7/5 - 16h03)
19. **Maquiné (CREPDEC 10):** informou a interrupção de energia elétrica. (8/5 - 00h38)
20. **Mostardas (CREPDEC 10):** informou a interrupção de energia elétrica. (8/5 - 00h35)
21. **Nova Palma (CREPDEC 3):** informou queda de árvores sobre a rede elétrica na estrada que liga a cidade ao Distrito de Vila Cruz. (7/5 - 17h09)
22. **Panambi (CREPDEC 5):** informou queda de árvores e danos à rede elétrica, causando falta de energia elétrica nos bairros Italiana e Planalto. (7/5 - 19h16)
23. **Passo Fundo (CREPDEC 2):** informou queda de árvores e galhos. (19h24)
24. **Pedras Altas (CREPDEC 4):** informou falta de energia elétrica em algumas localidades. (7/5 - 17h57)



Para mais informações acesse as Redes Sociais e Site da Defesa Civil, através do QR CODE.



COORDENADORIA ESTADUAL DE PROTEÇÃO E DEFESA CIVIL COMUNICAÇÃO SOCIAL

25. **Quaraí (CREPDEC 6):** informou queda de árvores no interior do município. (7/5 - 15h36)
26. **Rio Pardo (CREPDEC 8):** informou queda de árvores em vias. (7/5 - 22h20)
27. **Santa Cruz do Sul (CREPDEC 8):** informou danos em uma edificação, queda de árvores e danos na rede elétrica. (8/5 - 5h26)
28. **Santa Margarida do Sul (CREPDEC 6):** informou falta de energia elétrica. (7/5 - 18h01)
29. **Santa Maria (CREPDEC 3):** informou danos em telhados de 13 residências e 1 escola, que teve as aulas temporariamente suspensas. Reportou queda de galhos de árvores em uma Unidade Básica de Saúde, que ficou momentaneamente fechada. Informou também que um idoso ficou ferido após ser atingido por um galho de árvore que quebrou. Ele foi examinado em uma Unidade Básica de Saúde, e se encontra estável, somente com escoriações. (7/5 - 16h00). **ATUALIZAÇÃO:** informou danos no telhado do Posto de Atendimento Médico do Patronato e alagamento em uma residência. (7/5 - 22h55)
30. **Santa Rosa (CREPDEC 5):** informou queda de árvores em vias públicas (nas proximidades do anel rodoviário do bairro Cruzeiro e na ERS-307, próximo ao acesso ao aeroporto municipal) e sobre um veículo. Informou também danos em uma residência. (7/5 - 19h18). **ATUALIZAÇÃO:** informou danos em telhados de outras duas residências, além de retirada de vegetação de vias públicas. (7/5 - 22h13)
31. **Santa Vitória do Palmar (CREPDEC 4):** informou alagamentos em diversas ruas. (7/5 - 17h35)
32. **Santana do Livramento (CREPDEC 6):** informou danos em telhados de 100 residências, queda de árvores e galhos e vários pontos do município sem energia elétrica. Informou também queda de turbina de aerogerador no Parque eólico Cerro Chato. Equipes do Município atuam no local, verificando também dados de desalojados e desabrigados. (7/5 - 17h45)
33. **Santo Ângelo (CREPDEC 5):** informou queda de árvores em vias. (7/5 - 22h07)
34. **São Francisco de Assis (CREPDEC 3):** informou queda de árvore em cima de uma residência. (7/5 - 17h04)
35. **São Luiz Gonzaga (CREPDEC 5):** informou danos em residências e corte de árvore que oferecia risco. (7/5 - 19h36)
36. **Sobradinho (CREPDEC 8):** informou danos em telhado de residência. (7/5 - 16h06)
37. **Travesseiro (CREPDEC 8):** informou danos no telhado de uma residência e na Academia da Saúde, além de queda postes e fios. (8/5 00h12)
38. **Tucunduva (CREPDEC 5):** informou queda de árvores, sendo que uma delas atingiu a rede elétrica no Loteamento Bela Vista I, interrompendo o serviço em parte do bairro. (7/5 - 21h06)
39. **Venâncio Aires (CREPDEC 8):** informou danos no Parque Municipal do Chimarrão. (7/5 - 23h227)

ORD	MUNICÍPIO	DESABRIGADOS	DESALOJADOS	ÓBITOS	FERIDOS	DESAPARECIDOS	TOTAL D. HUMANOS
1	Cachoeira do Sul	0	9	0	0	0	9
2	Santa Cruz do Sul	0	1	0	0	0	1
3	Santa Maria	0	0	0	1	0	1
4	Totais Gerais	0	10	0	1	0	11



Para mais informações acesse as Redes Sociais e Site da Defesa Civil, através do QR CODE.



COORDENADORIA ESTADUAL DE PROTEÇÃO E DEFESA CIVIL
COMUNICAÇÃO SOCIAL

ASCOM DEFESA CIVIL RS

Por Assessoria de Comunicação Social da Defesa Civil RS

Contato Funcional Defesa Civil RS: 51 98401-2614 ou pelo e-mail imprensa-defesacivil@casamilitar.rs.gov.br



Para mais informações acesse as Redes Sociais e Site da Defesa Civil, através do QR CODE.